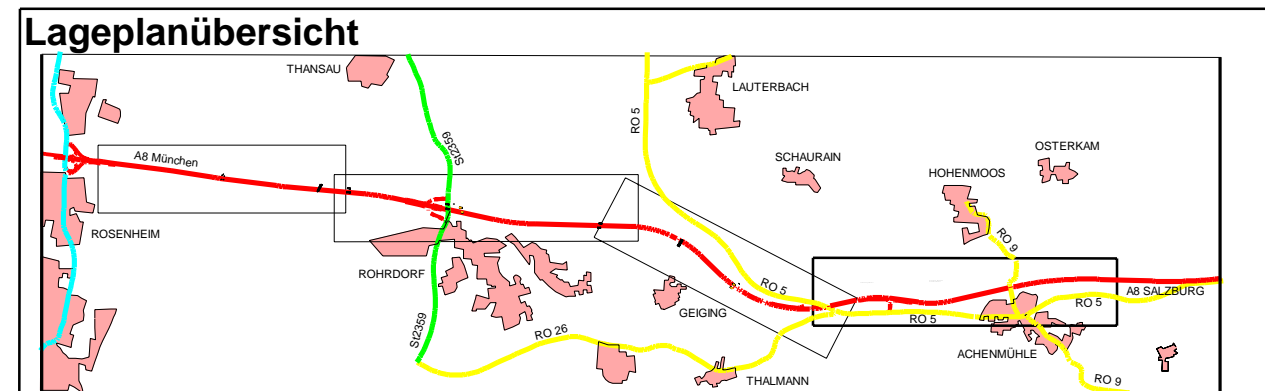


© Bayerische Vermessungsverwaltung, Geobasisdaten
(Darstellung der Flurkarte als Eigentumsnachweis nicht geeignet)

© Bayerisches Landesamt für Umwelt, www.lfu.bayern.de

Bezugssystem: Gauß-Krüger
Lagestatus: 120, DHDN90 - (EPSG 31468)
Höhenstatus: 100, DHHN12 (NN) - (EPSG 7699)



Auszug enthält Daten aus dem Rauminformationssystem



Nr.	Änderung gegenüber der Planfassung vom 30.05.2014
1	Bohrprofile ergänzt
2	Erdbecken in Betonbecken geändert

Autobahndirektion Südbayern  Seidlstr. 7- 11 80335 München Tel.: 089/54552-0, Fax:089/54552-3200, E-Mail: poststelle@abdsb.bayern.de	bearbeitet: 4111 30.05.2014 J. Becker gezeichnet: 4119 30.05.2014 Piper geprüft: Ref. 413 30.05.2014 Heiß SG 41 30.05.2014 Kamischke
	PSP Nr.: B01S.ABA90850.10
	PSP Bez.: BP 6A Rosenheim - Achenmühle
	Dateiname: EW-ABA90850.10-PLF-QS 18.3.5 T1

FESTSTELLUNGSENTWURF

Straßenbauverwaltung Freistaat Bayern Straße / Abschn.-Nr. / Station: A 8_1120_ 0,686 - A 8_1160_ 3,348 PROJIS-Nr.: 09.999903.10		Unterlage / Blatt-Nr.: 18.3.5 T1 Schnitte Beckenanlage 6 Bau-km 65+630 Maßstab: 1 : 250
<p align="center"> A 8 München - (Salzburg) 6 - streifiger Ausbau zw. AS Rosenheim und Achenmühle Bau-km 58+780 bis 68+145 </p>		
aufgestellt: Autobahndirektion Südbayern  Peiker, Ltd. Baudirektor München, den 30.05.2014		
1. Tektur aufgestellt: Autobahndirektion Südbayern  Dr. Ing. Eid, Ltd. Baudirektor München, den 16.03.2020		

Plotdatum: 05.08.2020